

Pěšky po Brně

B | R | N | O |

10 000 kroků
pro zdraví





Milí účastníci, milé účastnice,

držíte v ruce brožuru plnou tipů na procházky Brnem, při kterých každý krok stojí za to. Deset tisíc kroků denně je doporučený cíl pro udržení zdraví – a co je lepší než tyto kroky spojit s objevováním krás našeho města? Chůze nejen prospívá tělu a mysli, ale také přispívá k udržitelné dopravě, zlepšuje kvalitu ovzduší a podporuje místní komunitu. Připravili jsme pro vás různé trasy, které vás provedou zajímavými místy, parky a historickými památkami města Brna.

Vydejte se na procházku a užijte si Brno v jeho plné kráse – tempem, které vám nejlépe vyhovuje. Každý krok je krokem k lepšímu zdraví a zároveň k objevování města z nové perspektivy. Ať už se rozhodnete pro rychlejší výšlap, nebo pohodovou procházku, věříme, že si tyto trasy oblíbíte a možná i objevíte nová místa, která vám dosud byla neznámá.

Více informací o výzvě najdete na webech:

desettisickroku.cz a brnoinmotion.cz/vyzva-10-000-kroku.



BRNO
IN
MOTION

B | R | N | O





Seznam okruhů/náročnost

- 1) Historický okruh centrem **✿✿✿
- 2) Z kopců zpět do města ✿✿✿✿
- 3) Medláneckými kopci **✿✿✿
- 4) Kolem rozhledny k vodě **✿✿✿
- 5) Mariánským údolím ***✿

Pěšky po Brně

Realizace: Magistrát města Brna, Odbor dopravy | 2024

Podkladová mapa: Magistrát města Brna

Fotografie:

Úvod + přebal – Pavel Gabzdyl, SKY PIX; Okruh 1 – foto 1: pixabay.com, foto 2: Mercy;
Okruh 2 – foto 1: Kirk, foto 2: Roman Mífek, foto 3: Jan Beran; Okruh 3 – foto 2: Karel x.,
foto 3: Jiří Komínek; Okruh 4 – foto 1: Medvidek77, foto 2: pixabay, foto 3: David Novák;
Okruh 5 – foto 1: Aleš Pouchlý, foto 2: Jiří Komínek, foto 3: Phoenix CZE.



Procházka Brnem, která začíná na hlavním nádraží, vás zavede k ikonickému hradu Špilberk s výhledem na celé město. Následně pokračujete skrz park na Moravském náměstí a navštívíte Botanickou zahradu Masarykovy univerzity. Cestou projdete zeleným parkem Lužánky a objevíte architektonický skvost – vilu Tugendhat. Procházka končí u zastávky MHD Jugoslávská, kde můžete pohodlně nastoupit na další cestu po městě. Celá trasa o délce 10 000 kroků vás provede historií, kulturou a přírodou Brna.

Zajímavosti na trase



Hrad Špilberk

areál hradu PO→NE (6:00–23:00)

prohlídkové okruhy ÚT→NE (9:00–18:00)

www.spilberk.cz



Botanická zahrada Masarykovy univerzity

říjen–březen: PO→NE (9:00–15:00) duben–září: PO→NE (9:00–17:00)

www.sci.muni.cz/bot_zahr



Vila Tugendhat

otevírací doba: ÚT→NE (10:00–18:00)

www.tugendhat.eu

Doprava MHD

Začátek trasy: na hlavním nádraží Brno

Konec trasy: zastávka Jugoslávská

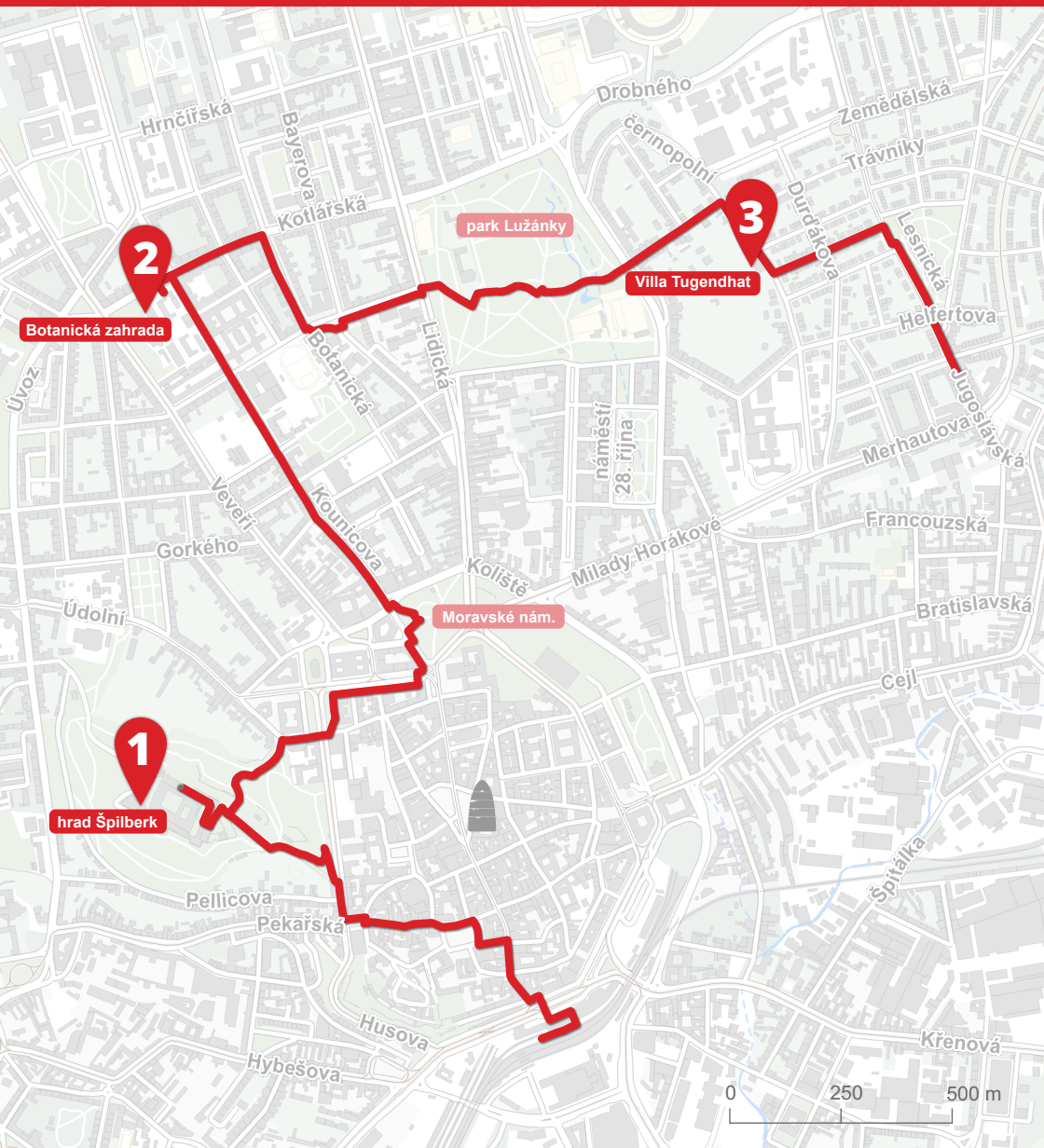
spoje ze zastávky:  3 5 7 9



Historický okruh městem

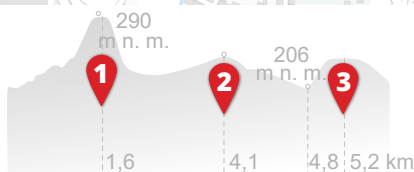
náročnost: **

převýšení: 126 m



Online verze mapy

<https://mapy.cz/s/locofucore>



Procházka začínající u kláštera klarisek v Soběšicích vás zavede do klidného přírodního prostředí s nádhernými výhledy. Trasa pokračuje k rozhledně Ostrá Horka, odkud se otevírá panoramatický pohled na okolní lesy a Brno. Poté se vydáte přes Čertovu rokli, kde na vás čeká klidná lesní cesta s přírodními zákoutími. Celá trasa je příjemně z kopce, ideální pro odpočinkovou procházku. Nakonec dojete k zastávce Poliklinika Lesná, odkud můžete snadno pokračovat v cestě MHD.

Zajímavosti na trase

1

Klášter klarisek

nově vybudovaný klášter po roce 1989
s kaplí přístupnou věřejnosti

2

Rozhledna Ostrá horka

otevřeno nonstop
vyhlídková plošina ve výšce 19 m

3

Lesopark Čertova rokle

lesopark s původním porostem a několika
dětskými hřišti a sportovišti



rozhledna Ostrá horka

Doprava MHD

Začátek trasy: na zastávce Klarisky

spoje ze zastávky: 57 | 30

Konec trasy: na zastávce Poliklinika

Lesná

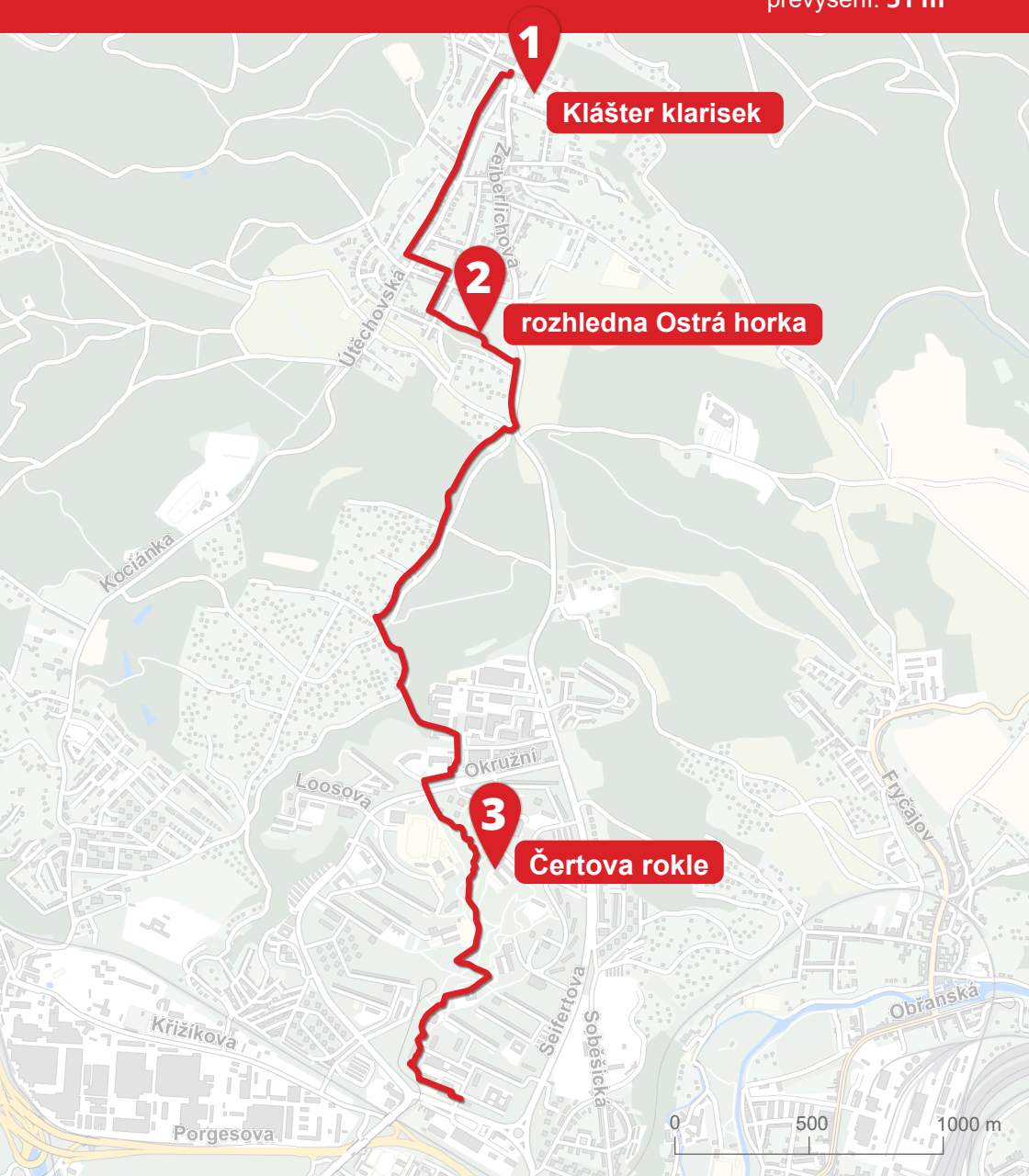
spoje ze zastávky: 57 | 44 | 72



Z kopců zpět do města

náročnost: *☆☆

převýšení: 51 m



Online verze mapy

<https://mapy.cz/s/buhogaluha>



404 m n. m.



1,3

268 m n. m.



4,2 km

Trasa začíná na zastávce Červinkova a vede kolem kolejí VUT na Palacký vrch, kde si můžete odpočinout u pomníku Františka Palackého. Odtud pokračujete lesními cestami k medláneckému letišti, známému aeroklubem. Pokud je příznivé počasí, bude svědky startů a přistání malých letadel. K tomu si dejte občerstvení v kiosku u Křivé vrtule. Trasa pokračuje na Medlánecký a Střelecký kopec s krásným výhledem na Brno a Pálavu. Procházka končí u relaxační zóny s rybníčkem poblíž ulice Podnikatelská.

Zajímavosti na trase



Palackého vrch

odpočinkové místo s pomníkem Františka Palackého



Letiště Medlánky

travnaté letiště s největším aeroklubem v ČR
občerstvení U Křivé vrtule



Podnikatelská

odpočinkové místo s rybníčkem, hřištěm a posezením
začátek naučné stezky

Doprava MHD

Začátek trasy:

na zastávce Červinkova

spoje ze zastávky:  12

Konec trasy:

na zastávce Technologický park

spoje ze zastávky:  12  65  72



Medláneckými kopci

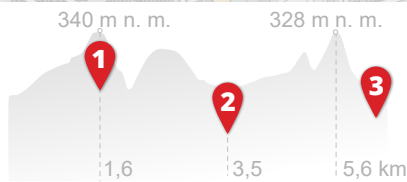
náročnost: **

převýšení: 207 m



Online verze mapy

<https://mapy.cz/s/hupazehabe>



Trasa začíná u Jundrovského mostu a vede do kopce směrem k oboře Holedná, kde se můžete zastavit u rozhledny Holedná a vychutnat si výhled na okolní lesy. Poté pokračujete dolů oborou až k řece Svatce, kterou budete sledovat podél břehu až k hrázi Brněnské přehrady. Zde můžete vidět pilíř mostu nedokončené dálnice a malou vodní elektrárnu. Procházka končí v přístavišti u Brněnské přehrady, odkud si můžete užít výhled na vodní plochu nebo se občerstvit v některém z místních stánků.

Zajímavosti na trase

1

Rozhledna Holedná

nejvyšší rozhledna na území Brna postavená v roce 2020 s plošinou ve výšce 35 m

2


Obora Holedná

lesní park v Brně s volně žijícími daňky a muflony, ideální pro klidné procházky

3

Hráz Brněnské přehrady

hráz s malou vodní elektrárnou nedaleký pilíř nedokončené dálnice Vratislav→Vídeň



Doprava MHD

Začátek trasy: zastávka Jundrovský most **Konec trasy:** zastávka Přístaviště

spoje ze zastávky:



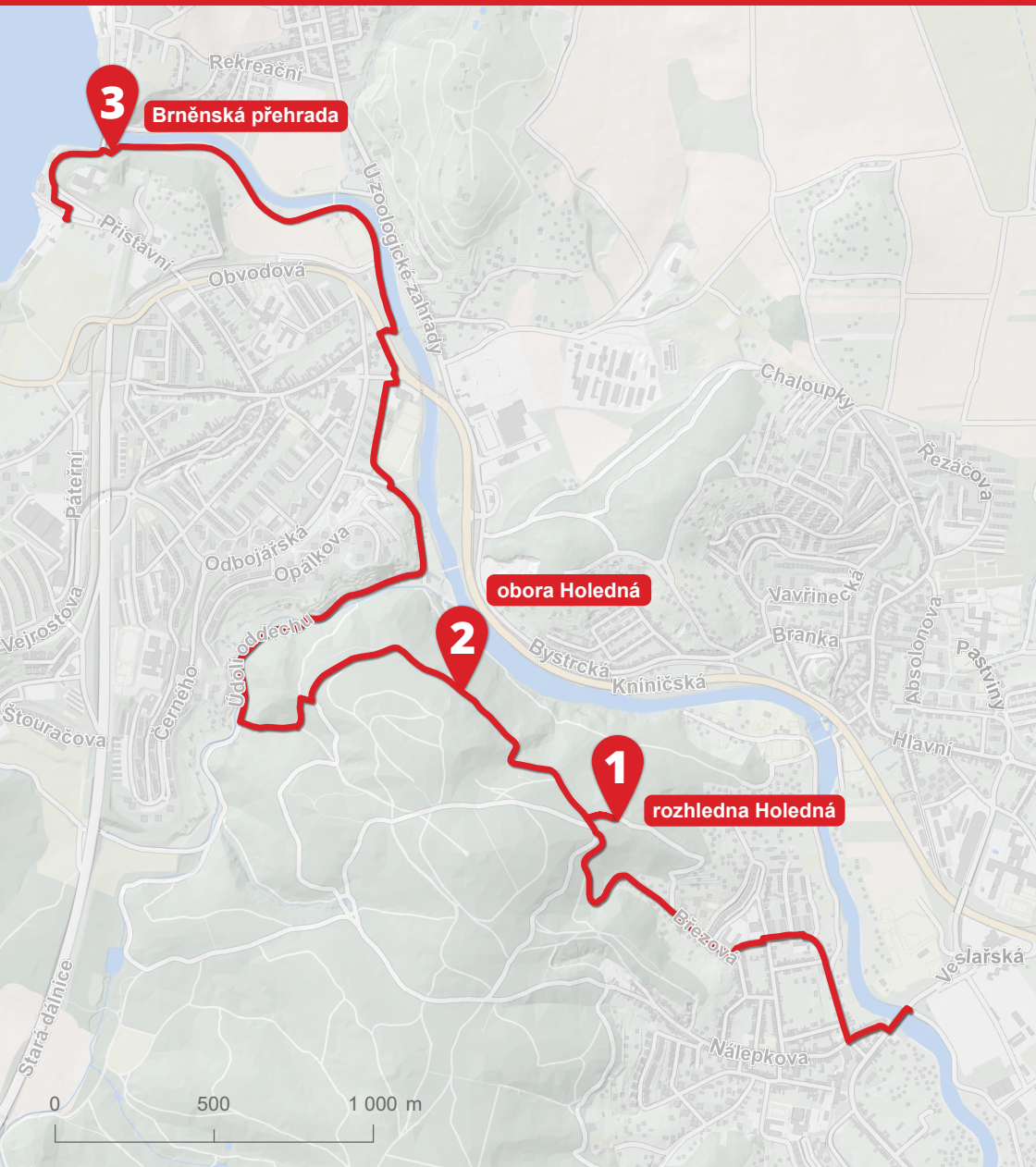
spoje ze zastávky:



Přes rozhlednu k vodě

náročnost: **

převýšení: 152 m



314 m n. m.

205 m n. m.



Online verze mapy

<https://mapy.cz/s/fukavojezu>

Trasa začíná v Mariánském údolí, kde projdete kolem klidných rybníků a lesních cest. Odtud stoupá do kopce na vyhlídku Hornek, odkud se naskýtá nádherný pohled na okolní přírodu a část Brna. Poté se trasa vine lesem a pokračuje až k vyhlídce u lomu Hády, která nabízí impozantní výhledy na město a jeho široké okolí. Cestou můžete obdivovat jak přírodní krásy, tak geologické zajímavosti této oblasti. Okruh končí u zastávky Velká Klajdovka.

Zajímavosti na trase

1

Mariánské údolí

rekreační oblast s lesy, rybníky a turistickými stezkami, ideální pro procházky a relax v přírodě

2

Vyhlídku Hornek

malebná vyhlídka do zalesněného údolí

3

Vyhlídku Hády

panoramatický výhled na Brno a okolí z bývalého vápencového lomu



Doprava MHD



Začátek trasy: zastávka Mariánské údolí

spoje ze zastávky:



Konec trasy: zastávka Velká Klajdovka

spoje ze zastávky:



Mariánským údolím

náročnost: ***

převýšení: 228 m



Online verze mapy

<https://mapy.cz/s/pevehabuju>





Odbor dopravy | oddělení koncepce a strategie rozvoje dopravy | 2024

B | R | N | O