

PROVĚŘENÍ VYTVOŘENÍ CHODNÍKU V ULICI HRABALOVA

Brno-Židenice

STUDIE
(prověření)

ČÍSLO SOUPRAVY

ČÍSLO ARCHIVNÍ 952

<u>OBSAH:</u>	<i>A. PŘEHLEDNÁ SITUACE</i>
	<i>B. SOUHRNNÁ ZPRÁVA</i>
	<i>C. MAJETKOVÉ POMĚRY</i>
	<i>D. ORIENTAČNÍ ODHAD STAVEBNÍCH NÁKLADŮ</i>
	<i>E. PODKLADY PRO ZPRACOVÁNÍ STUDIE (ZÁMĚRU)</i>
	<i>F. FOTODOKUMENTACE</i>
	<i>G. VÝPIS DOTČENÝCH PARCEL</i>
	<i>H. ZÁZNAMY Z JEDNÁNÍ</i>
	<i>I. VÝKRESOVÁ ČÁST</i>

A. PŘEHLEDNÁ SITUACE



B. SOUHRNNÁ ZPRÁVA

1. IDENTIFIKAČNÍ ÚDAJE

Název akce:	Hrabalova-chodník
Stupeň dokumentace:	Studie (prověření)
Pořizovatel dokumentace:	Statutární město Brno Odbor dopravy MMB Kounicova 67, 602 00 Brno
Zpracovatel dokumentace:	Brněnské komunikace a.s. Útvar dopravního inženýrství Renneská třída 787/1a 639 00 Brno-Štýřice
Datum zpracování:	03/2024
Katastrální území:	Židenice 611115
Městská část	Brno-Židenice
Okres:	Brno-město
Kraj:	Jihomoravský

2. ÚVOD, UMÍSTĚNÍ STAVBY

Předmětem studie je prověření možnosti vybudování průběžného chodníku v celé délce ulice Hrabalova tak, aby došlo k oddělení pěšího provozu s byl umožněn bezpečný pohyb osob.

3. ŘEŠENÉ ÚZEMÍ, STÁVAJÍCÍ STAV

Dopravní situace, návaznost na veřejnou hromadnou dopravu:

Ulice Hrabalova ve své spodní části přechází v parkoviště. V ulici Hrabalova se nachází multifunkční objekt úřadu městské část Židenice a je přístupovou komunikací k základní škole Gajdošova. Ve své horní části je pohyb pěších veden jízdním prostorem ulice, kdy prostor pro pěší je vymezen vodorovným dopravním značením. Oddělení pěších a motoristů není řešeno stavebně. Částečně by pohyb pěších mohl být veden podél úřadu městské části, tento koridor však není bezbariérový, obsahuje schodiště.

Lokalita je součástí oblasti placeného stání.

Z hlediska územně plánovacího bude dotčena funkční plocha:

Záměr se dotýká ploch dopravní infrastruktury.

Z hlediska ochrany přírody a krajiny:

Záměr je řešen s minimálním zásahem do veřejné zeleně správcem zeleně je MČ Židenice.

Inženýrské sítě:

Inženýrské sítě byly zjištěny u příslušných správců a zakresleny do situace. Stavebními úpravami se předpokládá dotčení některých stávajících inženýrských sítí.

NTL, STL plynovod RWE

Kanalizace jednotná BVK

Kanalizace dešťová BVK

vodovod ve správě BVK

NN kabel EG.D

VN kabel EG.D

VO kabel TSB

Sdělovací kabel TSB

Zjištěné trasy byly zakresleny do koordinační situace.

4. TECHNICKÉ ŘEŠENÍ

Chodník varianta I

Jedním z nabízejících se řešení je vybudování chodníku se zvýšenou obrubou min 10cm místo stávajícího vodorovného značení. Negativem tohoto řešení je zúžení **šířky komunikace na 3m**, kdy již nebude možno prostor za vodorovným dopravním značením využít k manévrování. Zúžení bylo konzultováno na DI PČR a s HZS a bylo konstatováno, že zúžení je možné. Obslužnost stávajících odstavných ploch a vjezdů mimo komunikace je prokázána vlečnými křivkami.

Chodník varianta II

Druhým zvažovaným řešením bylo vybudování chodníků v odsunuté poloze s **šířkou komunikace 3,5m**. Toto řešení zachovává komfortnější obsluhování stávajících míst mimo vozovku. Zabírá část zeleně, dostává se do konfliktu se stromy a sítěmi. Řešení vyžaduje vybudování opěrné zdi, palisády podél ÚMČ Židenice. Založení palisády koliduje s kanalizací a vyžádalo by si pravděpodobně přeložku sdělovacího kabelu CETIN a vedení veřejného osvětlení včetně posunu lamp veřejného osvětlení.

Konstrukční řešení

Chodník bude mít šířku 1,5m. Ze strany od komunikace bude lemovaný betonovým silničním obrubníkem ABO 2-15 (15x20-100) Obruba bude osazena s nášlapem min. 10 cm. Betonová dlažba bude tl. 6cm bude ulžena na vrstvě kamenné drti frakce 4/8 tl. 4cm. Z parkové strany bude chodník lemovat chodníkový betonový obrubník ABO 14-10 (10x25-100). Uložení obrub bude do betonového lože s opěrkou C12/15. To vše na konstrukční vrstvě štěkodrti ŠD_A 0/32 tl. 250mm. Požadavek na deformační modul upravené zemní plně $E_{DEF,2} = 30\text{MPa}$. Stávající komunikace bude v nutné šíři pro osazení nové obruby předlážděna (cca 1m šířky). Místo pro přecházení bude opatřeno bezbariérovou úpravou.

Ve variantě II bude částečně chodníkový obrubník nahrazen palisádou dl 43m. Uvažováno je s prefabrikovanými prvky výšky 2m a průměrem 200mm. 1/2 - 1/3 prefabrikovaného prvku musí být zavázáno v založení.

Zeleň:

Stavbou dojde k záboru travnatých ploch v bezvýznamném množství. Ve variantě II dojde k záboru zeleného pásu v šířce chodníku cca 1,5m.



Návaznost na veřejnou hromadnou dopravu:

Stavba nemá vztah k veřejné hromadné dopravě.

Dopravní značení:

Z důvodu zachování průjezdnosti ulice Hrabalova pro svozové vozy je nutné na ulici Viniční doplnit vodorovné dopravní značení V12a.

Odvodnění vozovky:

Odvodnění je realizováno příčným a podélným spádem do stávajících uličních vpustí. Ve **variantě I** se množství srážkových vod prakticky nemění, jedná se o stávající zpevněnou plochu.

Ve **variantě II** dojde k navýšení srážkových vod o podíl srážek zachycený na nově vybudovaném chodníku. Jedná se o 164 m².

C. MAJETKOVÉ POMĚRY

Majetkové poměry v zájmové lokalitě byly zjištěny ke období 01/2024. Pozemky v k.ú. Židenice 611115, kterých se úprava týká, viz výpis parcel v další části zprávy a příloze Katastrální situace.

Dotčené pozemky (předpoklad):

KÚ: Židenice
611115

DOTČENÉ PARCELY				
parcela č.	list vlastnictví	výměra	zábor	vlastnické právo
5116/12	10001	10075	31	Statutární město Brno, Dominikánské náměstí 196/1, Brno-město, 60200 Brno
5797/25	10001	95	60	Statutární město Brno, Dominikánské náměstí 196/1, Brno-město, 60200 Brno
5797/24	10001	2	2	Statutární město Brno, Dominikánské náměstí 196/1, Brno-město, 60200 Brno
5797/23	10001	7	7	Statutární město Brno, Dominikánské náměstí 196/1, Brno-město, 60200 Brno
5770/20	8333	25	1	IMOS development otevřený podílový fond 1/2 Statutární město Brno, Dominikánské náměstí 196/1, Brno-město, 60200 Brno 1/2 AMISTA investiční společnost, a.s., Sokolovská 700/113a, Karlín, 18600 Praha 8 1/2
5797/8	10001	422	233	Statutární město Brno, Dominikánské náměstí 196/1, Brno-město, 60200 Brno
5797/22	10001	2	2	Statutární město Brno, Dominikánské náměstí 196/1, Brno-město, 60200 Brno
5797/21	10001	106	51	Statutární město Brno, Dominikánské náměstí 196/1, Brno-město, 60200 Brno
5780/5	8333	59	1	IMOS development otevřený podílový fond 1/2 Statutární město Brno, Dominikánské náměstí 196/1, Brno-město, 60200 Brno 1/2 AMISTA investiční společnost, a.s., Sokolovská 700/113a, Karlín, 18600 Praha 8 1/2
5780/6	8333	9	3	IMOS development otevřený podílový fond 1/2 Statutární město Brno, Dominikánské náměstí 196/1, Brno-město, 60200 Brno 1/2 AMISTA investiční společnost, a.s., Sokolovská 700/113a, Karlín, 18600 Praha 8 1/2

KÚ: Židenice
611115

DOTČENÉ PARCELY				
parcels č.	list vlastnictví	výměra	zábor	vlastnické právo
5797/4	10001	826	10	Statutární město Brno, Dominikánské náměstí 196/1, Brno-město, 60200 Brno
5780/1	8333	165	1	IMOS development otevřený podílový fond 1/2 Statutární město Brno, Dominikánské náměstí 196/1, Brno-město, 60200 Brno 1/2 AMISTA investiční společnost, a.s., Sokolovská 700/113a, Karlín, 18600 Praha 8 1/2
5797/1	4982	33	2	IMOS development otevřený podílový fond AMISTA investiční společnost, a.s., Sokolovská 700/113a, Karlín, 18600 Praha 8
5770/13	8333	12	9	IMOS development otevřený podílový fond 1/2 Statutární město Brno, Dominikánské náměstí 196/1, Brno-město, 60200 Brno 1/2 AMISTA investiční společnost, a.s., Sokolovská 700/113a, Karlín, 18600 Praha 8 1/2
5770/10	8333	308	9	IMOS development otevřený podílový fond 1/2 Statutární město Brno, Dominikánské náměstí 196/1, Brno-město, 60200 Brno 1/2 AMISTA investiční společnost, a.s., Sokolovská 700/113a, Karlín, 18600 Praha 8 1/2
5770/14	8333	25	2	IMOS development otevřený podílový fond 1/2 Statutární město Brno, Dominikánské náměstí 196/1, Brno-město, 60200 Brno 1/2 AMISTA investiční společnost, a.s., Sokolovská 700/113a, Karlín, 18600 Praha 8 1/2
5765	10001	2498	2	Statutární město Brno, Dominikánské náměstí 196/1, Brno-město, 60200 Brno

D. ORIENTAČNÍ ODHAD STAVEBNÍCH NÁKLADŮ

Odhad nákladů Hrabalova varianta I	Jednotková cena [Kč]	Výměra	Jednotka	Celkem [Kč]
Chodník včetně bezb. Úprav	2 500.00	165	m ²	412 500
Zeleň	500.00	105	m ²	52 500
Zapravení dlažeb, komunikace, chodníky	500.00	124	m ²	62 000
CELKEM				527 000
rezerva		10	%	52 700
CELKEM s rezervou				579 700
DPH		21	%	121 737
CELKEM s DPH				701 437

Odhad nákladů Hrabalova varianta II	Jednotková cena [Kč]	Výměra	Jednotka	Celkem [Kč]
Chodník	2 500.00	164	m²	410 000
Zeleň	500.00	201	m²	100 500
Zapravení dlažeb	500.00	123	m²	61 500
Palisáda	3 100.00	34	m	105 400
CELKEM				677 400
rezerva		10	%	67 740
CELKEM s rezervou				745 140
DPH		21	%	156 479
CELKEM s DPH				901 619

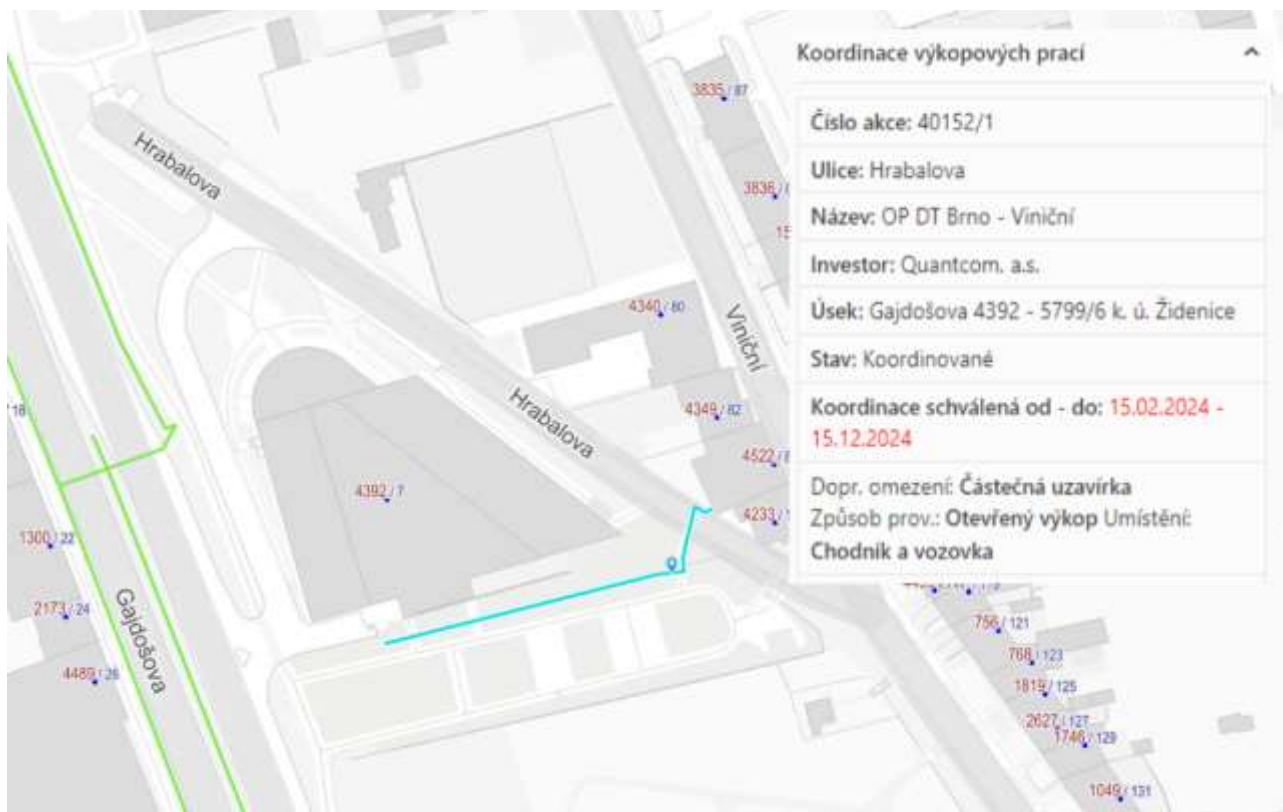
E. PODKLADY PRO ZPRACOVÁNÍ STUDIE (ZÁMĚRU)

-mapové: katastrální mapa města Brna, všeobecná technická polohopisná mapa města Brna

-podklady získané od správců inženýrských sítí

-vlastní průzkum zpracovatele v lokalitě, fotodokumentace (viz. níže)

- projednání (viz záznamy), konzultace se zadavatelem OD MMB, DI PČR, HZS



F. FOTODOKUMENTACE

ZŠ Gajdošova:



Příjezd do ulice Hrabalova:



Napojení chodníku na komunikaci před ÚMČ Židenice



Pohled do ulice Hrabalova od UMČ Židenice, napojení podzemního parkoviště:



Hrabalova podél UMČ Židenice směrem k ul. Svatoplukova:



Rozhled vlevo do ulice Viniční:



Rozhled vpravo do ulice Viniční:



Umístění kanalizace a patky veřejného osvětlení



Svah s palisádou podél ÚMČ ŽIIDENICE



G. VÝPIS DOTČENÝCH PARCEL

Informace o pozemku

Parcelní číslo:	3116/1317
Obec:	Brno 156278617
Katastrální území:	Židenice 00111151
Číslo LV:	10001
Výměra (m²):	10075
Typ parcely:	Parcela katastru nemovitostí
Mapový list:	6302
Určení výměry:	Graficky nebo v digitalizované mapě
Způsob využití:	ostatní komunikace
Druh pozemku:	ostatní plocha



Sousední parcely

Vlastníci, jiní oprávnění

Vlastnické právo	Podíl
Statutární město Brno, Dominikánské náměstí 156/1, Brno-město, 60200 Brno	

Způsob ochrany nemovitosti

Nějsou evidovány žádné způsoby ochrany.

Seznam BPEJ

Parcela nemá evidované BPEJ.

Omezení vlastnického práva

Typ
Věcné břemeno zřízení a provozování vedení

Jiné zápisy

Nějsou evidovány žádné jiné zápisy.

Řízení, v rámci kterých byl k nemovitosti zapsán cenový údaj

Nemovitost je v územním obvodu, kde státní správu katastru nemovitostí ČR vykonává Katastrální úřad pro Jihomoravský kraj, Katastrální pracoviště Brno-město 17

Zobrazené údaje mají informativní charakter. Platnost dat k 21.03.2024 08:00.

Informace o pozemku

Parcelní číslo:	3797/2517
Obec:	Brno 156278617
Katastrální území:	Židenice 00111151
Číslo LV:	10001
Výměra (m²):	95
Typ parcely:	Parcela katastru nemovitostí
Mapový list:	6302
Určení výměry:	Graficky nebo v digitalizované mapě
Způsob využití:	zeleň
Druh pozemku:	ostatní plocha



Sousední parcely

Vlastníci, jiní oprávnění

Vlastnické právo	Podíl
Statutární město Brno, Dominikánské náměstí 156/1, Brno-město, 60200 Brno	

Způsob ochrany nemovitosti

Nějsou evidovány žádné způsoby ochrany.

Seznam BPEJ

Parcela nemá evidované BPEJ.

Omezení vlastnického práva

Typ
Věcné břemeno (podle listiny)

Jiné zápisy

Nějsou evidovány žádné jiné zápisy.

Řízení, v rámci kterých byl k nemovitosti zapsán cenový údaj

Nemovitost je v územním obvodu, kde státní správu katastru nemovitostí ČR vykonává Katastrální úřad pro Jihomoravský kraj, Katastrální pracoviště Brno-město 17

Zobrazené údaje mají informativní charakter. Platnost dat k 21.03.2024 08:00.

Informace o pozemku

Parcelní číslo:	5297/24 ¹⁷
Obec:	Brno 1552786 ¹⁷
Katastrální území:	Židenice 611115 ¹⁷
Číslo LV:	10001
Výměra (m ²):	2
Typ parcely:	Parcela katastru nemovitostí
Mapový list:	KMD
Určení výměry:	Ze souřadnic v S-JTSK
Způsob využití:	ostatní komunikace
Druh pozemku:	ostatní plocha



Sousední parcely

Vlastníci, jiní oprávnění

Vlastnické právo	Podíl
Statutární město Brno, Dominikánské náměstí 196/1, Brno-město, 60200 Brno	

Způsob ochrany nemovitosti

Nějsou evidovány žádné způsoby ochrany.

Seznam BPEJ

Parcela nemá evidované BPEJ.

Omezení vlastnického práva

Nějsou evidována žádná omezení.

Jiné zápisy

Nějsou evidovány žádné jiné zápisy.

Řízení, v rámci kterých byl k nemovitosti zapsán cenový údaj

Nemovitost je v územním obvodu, kde státní správu katastru nemovitostí ČR vykonává Katastrální úřad pro Jihočeský kraj, Katastrální pracoviště Brno-město¹⁷

Zobrazené údaje mají informativní charakter. Platnost dat k 21.03.2024 08:00.

Informace o pozemku

Parcelní číslo:	5297/23 ¹⁷
Obec:	Brno 1552786 ¹⁷
Katastrální území:	Židenice 611115 ¹⁷
Číslo LV:	10001
Výměra (m ²):	7
Typ parcely:	Parcela katastru nemovitostí
Mapový list:	KMD
Určení výměry:	Ze souřadnic v S-JTSK
Způsob využití:	zeleň
Druh pozemku:	ostatní plocha



Sousední parcely

Vlastníci, jiní oprávnění

Vlastnické právo	Podíl
Statutární město Brno, Dominikánské náměstí 196/1, Brno-město, 60200 Brno	

Způsob ochrany nemovitosti

Nějsou evidovány žádné způsoby ochrany.

Seznam BPEJ

Parcela nemá evidované BPEJ.

Omezení vlastnického práva

Nějsou evidována žádná omezení.

Jiné zápisy

Nějsou evidovány žádné jiné zápisy.

Řízení, v rámci kterých byl k nemovitosti zapsán cenový údaj

Nemovitost je v územním obvodu, kde státní správu katastru nemovitostí ČR vykonává Katastrální úřad pro Jihočeský kraj, Katastrální pracoviště Brno-město¹⁷

Zobrazené údaje mají informativní charakter. Platnost dat k 21.03.2024 08:00.

Informace o pozemku

Parcelní číslo	5770/20 ^{1/1}
Obec	Brno-LS827861 ^{1/1}
Katastrální území	Židenice 16111151
Číslo LV	8333
Výměra (m ²)	25
Typ parcely	Parcela katastru nemovitostí
Mapový list	8MD
Určení výměry	Graficky nebo v digitalizované mapě
Způsob využití	ostatní komunikace
Druh pozemku	ostatní plocha



Sousední parcely

Vlastníci, jiní oprávnění

Vlastnické právo podílníků	Podíl
IMOS development otevřený podílový fond	1/2
Vlastnické právo	Podíl
Statutární město Brno, Dominikánské náměstí 196/1, Brno-město, 60200 Brno	1/2
Obhospodařování majetku v podílovém fondu	Podíl
AMSTRA investiční společnost a.s., Sokolovská 700/113a, Karlín, 18600 Praha 8	1/2

Způsob ochrany nemovitosti

Nějsou evidovány žádné způsoby ochrany.

Seznam BPEJ

Parcela nemá evidované BPEJ.

Omezení vlastnického práva

Nějsou evidována žádná omezení.

Jiné zápisy

Nějsou evidovány žádné jiné zápisy.

Řízení, v rámci kterých byl k nemovitosti zapsán cenový údaj

Nemovitost je v územním obvodu, kde státní správu katastru nemovitostí ČR vykonává Katastrální úřad pro Jihomoravský kraj, Katastrální pracoviště Brno-město^{1/1}

Zobrazené údaje mají informativní charakter. Platnost dat k 21.03.2024 08:00.

Informace o pozemku

Parcelní číslo	5797/20 ^{1/1}
Obec	Brno-LS827861 ^{1/1}
Katastrální území	Židenice 16111151
Číslo LV	10001
Výměra (m ²)	422
Typ parcely	Parcela katastru nemovitostí
Mapový list	8MD
Určení výměry	Graficky nebo v digitalizované mapě
Způsob využití	ostatní komunikace
Druh pozemku	ostatní plocha



Sousední parcely

Vlastníci, jiní oprávnění

Vlastnické právo	Podíl
Statutární město Brno, Dominikánské náměstí 196/1, Brno-město, 60200 Brno	

Způsob ochrany nemovitosti

Nějsou evidovány žádné způsoby ochrany.

Seznam BPEJ

Parcela nemá evidované BPEJ.

Omezení vlastnického práva

Typ
Vážené břemeno (podle listiny)

Jiné zápisy

Nějsou evidovány žádné jiné zápisy.

Řízení, v rámci kterých byl k nemovitosti zapsán cenový údaj

Nemovitost je v územním obvodu, kde státní správu katastru nemovitostí ČR vykonává Katastrální úřad pro Jihomoravský kraj, Katastrální pracoviště Brno-město^{1/1}

Zobrazené údaje mají informativní charakter. Platnost dat k 21.03.2024 08:00.

Informace o pozemku

Parcelní číslo:	5797/22
Obec:	Brno-JS627061
Katastrální území:	Židenice JS111151
Číslo LV:	10001
Výměra [m ²]:	2
Typ parcely:	Parcela katastru nemovitostí
Mapový list:	JSMD
Určení výměry:	Graficky nebo v digitalizované mapě
Způsob využití:	ostatní komunikace
Druh pozemku:	ostatní plocha



Sousední parcely

Vlastníci, jiní oprávnění

Vlastnické právo	Podíl
Statutární město Brno, Dominikánské náměstí 196/1, Brno-město, 60200 Brno	

Způsob ochrany nemovitosti

Nejsou evidovány žádné způsoby ochrany.

Seznam BPEJ

Parcela nemá evidované BPEJ.

Omezení vlastnického práva

Nejsou evidována žádná omezení.

Jiné zápisy

Nejsou evidovány žádné jiné zápisy.

Řízení, v rámci kterých byl k nemovitosti zapsán cenový údaj

Nemovitost je v územním obvodu, kde státní správu katastru nemovitostí ČR vykonává [Katastrální úřad pro Jihomoravský kraj, Katastrální pracoviště Brno-město](#)

Zobrazené údaje mají informativní charakter. Platnost dat k 21.03.2024 09:00.

Informace o pozemku

Parcelní číslo:	5797/21
Obec:	Brno-JS627061
Katastrální území:	Židenice JS111151
Číslo LV:	10001
Výměra [m ²]:	106
Typ parcely:	Parcela katastru nemovitostí
Mapový list:	JSMD
Určení výměry:	Graficky nebo v digitalizované mapě
Způsob využití:	zeleň
Druh pozemku:	ostatní plocha



Sousední parcely

Vlastníci, jiní oprávnění

Vlastnické právo	Podíl
Statutární město Brno, Dominikánské náměstí 196/1, Brno-město, 60200 Brno	

Způsob ochrany nemovitosti

Nejsou evidovány žádné způsoby ochrany.

Seznam BPEJ

Parcela nemá evidované BPEJ.

Omezení vlastnického práva

Typ
Věcné břemeno (podle listiny)

Jiné zápisy

Nejsou evidovány žádné jiné zápisy.

Řízení, v rámci kterých byl k nemovitosti zapsán cenový údaj

Nemovitost je v územním obvodu, kde státní správu katastru nemovitostí ČR vykonává [Katastrální úřad pro Jihomoravský kraj, Katastrální pracoviště Brno-město](#)

Zobrazené údaje mají informativní charakter. Platnost dat k 21.03.2024 09:00.

Informace o pozemku

Parcelní číslo:	5780/5-1
Obec:	Brno (582786)-1
Katastrální území:	Židenice (611115)
Číslo LV:	8333
Výměra (m²):	59
Typ parcely:	Parcela katastru nemovitostí
Mapový list:	5450
Určení výměry:	Ze souřadnic v S-JTSK
Způsob využití:	zeleň
Druh pozemku:	ostatní plocha



Sousední parcely

Vlastníci, jiní oprávnění

Vlastnické právo podílníků	Podíl
IMOS development otevřený podílový fond	1/2
Vlastnické právo	Podíl
Statutární město Brno, Dominikánské náměstí 156/1, Brno-město, 60200 Brno	1/2
Obhospodařování majetku v podílovém fondu	Podíl
AMISTA investiční společnost, a.s., Sokolovská 700/113a, Karlín, 18600 Praha 8	1/2

Způsob ochrany nemovitosti

Nejsou evidovány žádné způsoby ochrany.

Seznam BPEJ

Parcela nemá evidované BPEJ.

Omezení vlastnického práva

Typ
Věcné břemeno (podle listiny)

Jiné zápisy

Nejsou evidovány žádné jiné zápisy.

Řízení, v rámci kterých byl k nemovitosti zapsán cenový údaj

Nemovitost je v územním obvodu, kde státní správu katastru nemovitostí ČR vykonává Katastrální úřad pro Jihoomoravský kraj, Katastrální pracoviště Brno-město-1

Zobrazené údaje mají informativní charakter. Platnost dat k 21.03.2024 08:00.

Informace o pozemku

Parcelní číslo:	5780/5-1
Obec:	Brno (582786)-1
Katastrální území:	Židenice (611115)
Číslo LV:	8333
Výměra (m²):	9
Typ parcely:	Parcela katastru nemovitostí
Mapový list:	5450
Určení výměry:	Ze souřadnic v S-JTSK
Způsob využití:	ostatní komunikace
Druh pozemku:	ostatní plocha



Sousední parcely

Vlastníci, jiní oprávnění

Vlastnické právo podílníků	Podíl
IMOS development otevřený podílový fond	1/2
Vlastnické právo	Podíl
Statutární město Brno, Dominikánské náměstí 156/1, Brno-město, 60200 Brno	1/2
Obhospodařování majetku v podílovém fondu	Podíl
AMISTA investiční společnost, a.s., Sokolovská 700/113a, Karlín, 18600 Praha 8	1/2

Způsob ochrany nemovitosti

Nejsou evidovány žádné způsoby ochrany.

Seznam BPEJ

Parcela nemá evidované BPEJ.

Omezení vlastnického práva

Nejsou evidována žádná omezení.

Jiné zápisy

Nejsou evidovány žádné jiné zápisy.

Řízení, v rámci kterých byl k nemovitosti zapsán cenový údaj

Nemovitost je v územním obvodu, kde státní správu katastru nemovitostí ČR vykonává Katastrální úřad pro Jihoomoravský kraj, Katastrální pracoviště Brno-město-1

Zobrazené údaje mají informativní charakter. Platnost dat k 21.03.2024 08:00.

Informace o pozemku

Parcelní číslo:	3797/4 ¹
Obec:	Brno (582786) ¹
Katastrální území:	Žatec (611115)
Číslo LV:	10001
Výměra (m²):	826
Typ parcely:	Parcela katastru nemovitostí
Mapový list:	KMO
Určení výměry:	Graficky nebo v digitalizované mapě
Způsob využití:	ostatní komunikace
Druh pozemku:	ostatní plocha



Sousední parcely

Vlastníci, jiná oprávnění

Vlastnické právo	Podíl
Statutární město Brno, Dominikánské náměstí 196/1, Brno-město, 60200 Brno	

Způsob ochrany nemovitosti

Nejsou evidovány žádné způsoby ochrany.

Seznam BPEJ

Parcela nemá evidované BPEJ.

Omezení vlastnického práva

Typ
Věcné břemeno (podle listiny)

Jiné zápisy

Nejsou evidovány žádné jiné zápisy.

Řízení, v rámci kterých byl k nemovitosti zapsán cenový údaj

Nemovitost je v územním obvodu, kde státní správu katastru nemovitostí ČR vykonává [Katastrální úřad pro Jihomoravský kraj, Katastrální pracoviště Brno-město](#)¹

Zobrazené údaje mají informativní charakter. Platnost dat k 21.03.2024 08:00.

Informace o pozemku

Parcelní číslo:	3786/1 ¹
Obec:	Brno (582786) ¹
Katastrální území:	Žatec (611115)
Číslo LV:	8333
Výměra (m²):	165
Typ parcely:	Parcela katastru nemovitostí
Mapový list:	KMO
Určení výměry:	Graficky nebo v digitalizované mapě
Způsob využití:	ostatní komunikace
Druh pozemku:	ostatní plocha



Sousední parcely

Vlastníci, jiná oprávnění

Vlastnické právo podílníků	Podíl
IMOS development otevřený podílový fond	1/2

Vlastnické právo	Podíl
Statutární město Brno, Dominikánské náměstí 196/1, Brno-město, 60200 Brno	1/2

Obhospodařování majetku v podílovém fondu	Podíl
AMISTA investiční společnost, a.s., Sokolovská 700/113a, Karlín, 18600 Praha 8	1/2

Způsob ochrany nemovitosti

Nejsou evidovány žádné způsoby ochrany.

Seznam BPEJ

Parcela nemá evidované BPEJ.

Omezení vlastnického práva

Typ
Věcné břemeno (podle listiny)

Jiné zápisy

Nejsou evidovány žádné jiné zápisy.

Řízení, v rámci kterých byl k nemovitosti zapsán cenový údaj

Nemovitost je v územním obvodu, kde státní správu katastru nemovitostí ČR vykonává [Katastrální úřad pro Jihomoravský kraj, Katastrální pracoviště Brno-město](#)¹

Zobrazené údaje mají informativní charakter. Platnost dat k 21.03.2024 08:00.

Informace o pozemku

Parcelní číslo:	5797/1
Obec:	Brno [582786]
Katastrální území:	Želiezka [611115]
Číslo LV:	4362
Výměra [m ²]:	33
Typ parcely:	Parcela katastru nemovitostí
Mapový list:	KMO
Určení výměry:	Graficky nebo v digitalizované mapě
Způsob využití:	zelen
Druh pozemku:	ostatní plocha



Sousední parcely

Vlastníci, jiní oprávnění

Vlastnické právo podniků	Podíl
IMOS development otevřený podílový fond	
Odhospodařování majetku v podílovém fondu	Podíl
AMISTA investiční společnost, a.s. Sokolovská 700/113a, Karlín, 18600 Praha 8	

Způsob ochrany nemovitosti

Nejsou evidovány žádné způsoby ochrany.

Seznam BPEJ

Parcela nemá evidované BPEJ.

Omezení vlastnického práva

Nejsou evidována žádná omezení.

Jiné zápisy

Nejsou evidovány žádné jiné zápisy.

Řízení, v rámci kterých byl k nemovitosti zapsán cenový údaj

Nemovitost je v územním obvodu, kde státní správu katastru nemovitostí ČR vykonává [Katastrální úřad pro Jihomoravský kraj, Katastrální pracoviště Brno-město](#)

Zobrazené údaje mají informativní charakter. Platnost dat k 21.03.2024 08:00.

Informace o pozemku

Parcelní číslo:	5770/13
Obec:	Brno [582786]
Katastrální území:	Želiezka [611115]
Číslo LV:	4331
Výměra [m ²]:	12
Typ parcely:	Parcela katastru nemovitostí
Mapový list:	KMO
Určení výměry:	Ze souřadnic v S-ITSK
Způsob využití:	ostatní komunikace
Druh pozemku:	ostatní plocha



Sousední parcely

Vlastníci, jiní oprávnění

Vlastnické právo podniků	Podíl
IMOS development otevřený podílový fond	1/2
Vlastnické právo	Podíl
Statutární město Brno, Dominikánské náměstí 196/1, Brno-město, 60200 Brno	1/2
Odhospodařování majetku v podílovém fondu	Podíl
AMISTA investiční společnost, a.s. Sokolovská 700/113a, Karlín, 18600 Praha 8	1/2

Způsob ochrany nemovitosti

Nejsou evidovány žádné způsoby ochrany.

Seznam BPEJ

Parcela nemá evidované BPEJ.

Omezení vlastnického práva

Nejsou evidována žádná omezení.

Jiné zápisy

Nejsou evidovány žádné jiné zápisy.

Řízení, v rámci kterých byl k nemovitosti zapsán cenový údaj

Nemovitost je v územním obvodu, kde státní správu katastru nemovitostí ČR vykonává [Katastrální úřad pro Jihomoravský kraj, Katastrální pracoviště Brno-město](#)

Zobrazené údaje mají informativní charakter. Platnost dat k 21.03.2024 08:00.

Informace o pozemku

Parcelní číslo	5770/19-17
Obec	Brno 15827861-17
Katastrální území	Židenice 16111151
Číslo LV	8333
Výměra [m²]	308
Typ parcely	Parcela katastru nemovitostí
Mapový list	16M0
Určení výměry	Ze souřadnic v S-JTSK
Způsob využití	zeleň
Druh pozemku	ostatní plocha



Sousední parcely

Vlastníci, jiní oprávnění

Vlastnické právo podniku	Podíl
IMOS development otevřený podílový fond	1/2
Vlastnické právo	Podíl
Statutární město Brno, Dominikánské náměstí 196/1, Brno-město, 60200 Brno	1/2
Obhospodařování majetku v podílovém fondu	Podíl
AMISTA investiční společnost, a.s., Sokolovská 700/113a, Karlín, 18600 Praha 8	1/2

Způsob ochrany nemovitosti

Nejsou evidovány žádné způsoby ochrany.

Seznam BPEJ

Parcela nemá evidované BPEJ.

Omezení vlastnického práva

Nejsou evidována žádná omezení.

Jiné zápisy

Nejsou evidovány žádné jiné zápisy.

Řízení, v rámci kterých byl k nemovitosti zapsán cenový údaj

Nemovitost je v územním obvodu, kde státní správu katastru nemovitostí ČR vykonává Katastrální úřad pro Jihoomoravský kraj, Katastrální pracoviště Brno-město-17

Zobrazené údaje mají informativní charakter. Platnost dat k 21.03.2024 08:00.

Informace o pozemku

Parcelní číslo	5770/19-17
Obec	Brno 15827861-17
Katastrální území	Židenice 16111151
Číslo LV	8333
Výměra [m²]	25
Typ parcely	Parcela katastru nemovitostí
Mapový list	16M0
Určení výměry	Ze souřadnic v S-JTSK
Způsob využití	zeleň
Druh pozemku	ostatní plocha



Sousední parcely

Vlastníci, jiní oprávnění

Vlastnické právo podniku	Podíl
IMOS development otevřený podílový fond	1/2
Vlastnické právo	Podíl
Statutární město Brno, Dominikánské náměstí 196/1, Brno-město, 60200 Brno	1/2
Obhospodařování majetku v podílovém fondu	Podíl
AMISTA investiční společnost, a.s., Sokolovská 700/113a, Karlín, 18600 Praha 8	1/2

Způsob ochrany nemovitosti

Nejsou evidovány žádné způsoby ochrany.

Seznam BPEJ

Parcela nemá evidované BPEJ.

Omezení vlastnického práva

Nejsou evidována žádná omezení.

Jiné zápisy

Nejsou evidovány žádné jiné zápisy.

Řízení, v rámci kterých byl k nemovitosti zapsán cenový údaj

Nemovitost je v územním obvodu, kde státní správu katastru nemovitostí ČR vykonává Katastrální úřad pro Jihoomoravský kraj, Katastrální pracoviště Brno-město-17

Zobrazené údaje mají informativní charakter. Platnost dat k 21.03.2024 08:00.

Informace o pozemku

Parcelní číslo:	5265
Obec:	Brno (582706)
Katastrální území:	Zábrdovice (6111133)
Číslo LV:	10001
Výměra (m²):	2498
Typ parcely:	Parcela katastru nemovitostí
Mapový list:	4540
Určení výměry:	Ze souřadnic v S-JTSK
Způsob využití:	zeleň
Druh pozemku:	ostatní plocha



Sousední parcely

Vlastníci, jiní oprávnění

Vlastnické právo	Podíl
Statutární město Brno, Dominánské náměstí 156/1, Brno-město, 60200 Brno.	

Způsob ochrany nemovitosti

Nejsou evidovány žádné způsoby ochrany.

Seznam BPEJ

Parcela nemá evidované BPEJ.

Omezení vlastnického práva

Typ
Žádné břemeno (podle listiny)

Jiné zápisy

Typ
Změna výměr obnovou operátu

Řízení, v rámci kterých byl k nemovitosti zaplacen cenový útlag

Nemovitost je v územním obvodu, kde státní správu katastru nemovitostí ČR vykonává katastrální úřad pro Jihomoravský kraj, Katastrální území Brno-město.

Zobrazované údaje mají informativní charakter. Platnost dat k 21-03-2024 08:00.

H. ZÁZNAMY Z JEDNÁNÍ

4.3. 2024 DI PČR

- Varianta s šířkou 3,0m je možná, prověřit HZS
- Vyloučení řešení sdílená zóna
- Napojení na Viniční na kolmo-ztráta jednoho parkovacího místa v zájmu bezpečného rozhledu
- Jednání s m. č není požadováno

BKOM ÚDI

Ing. Václav Jelínek, Ing. Pavel Knesl

~~edbor~~-Odbor dopravy MMB

Mgr. Josef Janeba,

DI PČR

por. Ing. Pavel Neplech

12.3. 2024 HZS

- e-mailová komunikace por. Ing. Eva Petrželová z hlediska ČSN 73 0802 není komunikace šířky 3,0m problém.

22.3. 2024 SAKO BRNO

- ulice Hrabalova je využívána pro průjezd svozových vozidel. Průjezdnost prokázána vlečnou křivkou.

Datum: 03/2024

Zpracovatel:



stř. Útvar dopravního inženýrství

Ing. Václav Jelínek

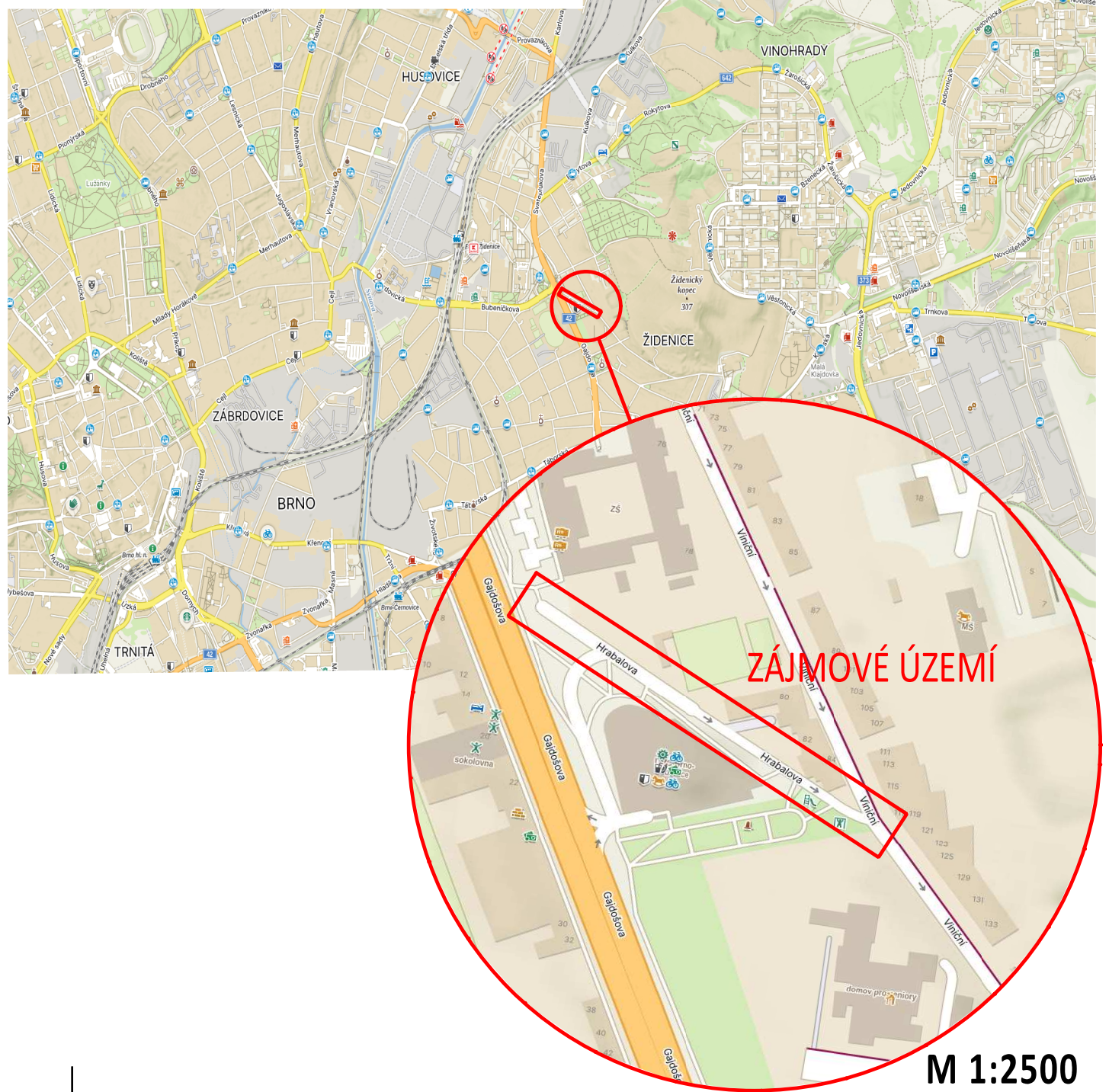
I. VÝKRESOVÁ ČÁST


I.1)	CELKOVÁ SITUACE	M 1:25 000
I.2)	KATASTRÁLNÍ SITUACE	
I.2.a)	KATASTRÁLNÍ SITUACE VARIANTA I	M 1:250
I.2.b)	KATASTRÁLNÍ SITUACE VARIANTA II	M 1:250
I.3)	KOORDINAČNÍ SITUACE	
I.3.a)	KOORDINAČNÍ SITUACE VARIANTA II	M 1:250
I.3.b)	KOORDINAČNÍ SITUACE VARIANTA II	M 1:250
I.4)	CHARAKTERISTICKÉ ŘEZY	M1:50

HRABALOVA -CHODNÍK

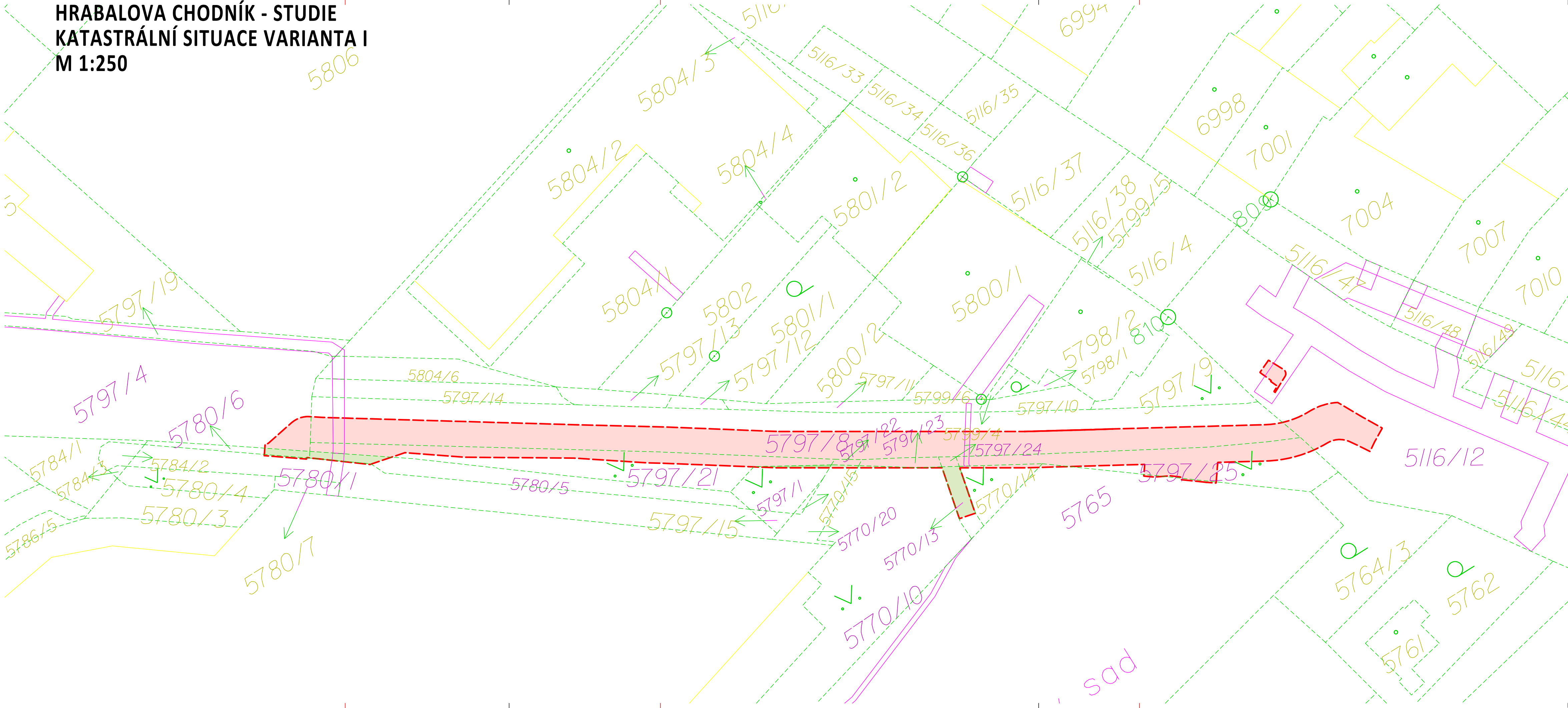
CELKOVÁ SITUACE

M 1:25 000



VEDOUcí ÚDI	VEDOUcí PROJEKTU	VYPRACOVAL	 Brněnské komunikace	
ING. M. PERNICA	ING. P. KNESL	ING. V. JELÍNEK		
<i>Pernica</i>	<i>Knesl</i>	<i>Jelínek</i>	ÚTVAR DOPRAVNÍHO INŽENÝRSTVÍ	
INVESTOR: STATUTÁRNÍ MĚSTO BRNO			DATUM	12/2023
NÁZEV AKCE:			FORMÁT	1xA4
HRABALOVA CHODNÍK - STUDIE			STUPEŇ	STUDIE
			MĚŘITKO	1:25 000
NÁZEV VÝKRESU:			Č. ARCHIVNÍ	
CELKOVÁ SITUACE			ČÍSLO PARÉ	ČÍSLO VÝKRESU
				I.1

HRABALOVA CHODNÍK - STUDIE
KATASTRÁLNÍ SITUACE VARIANTA I
M 1:250




LEGENDA PLOCH

- STATUTÁRNÍ MĚSTO BRNO
- SOUKROMÝ VLASTNÍK
- STATUTÁRNÍ MĚSTO BRNO/SOUKROMÝ VLASTNÍK

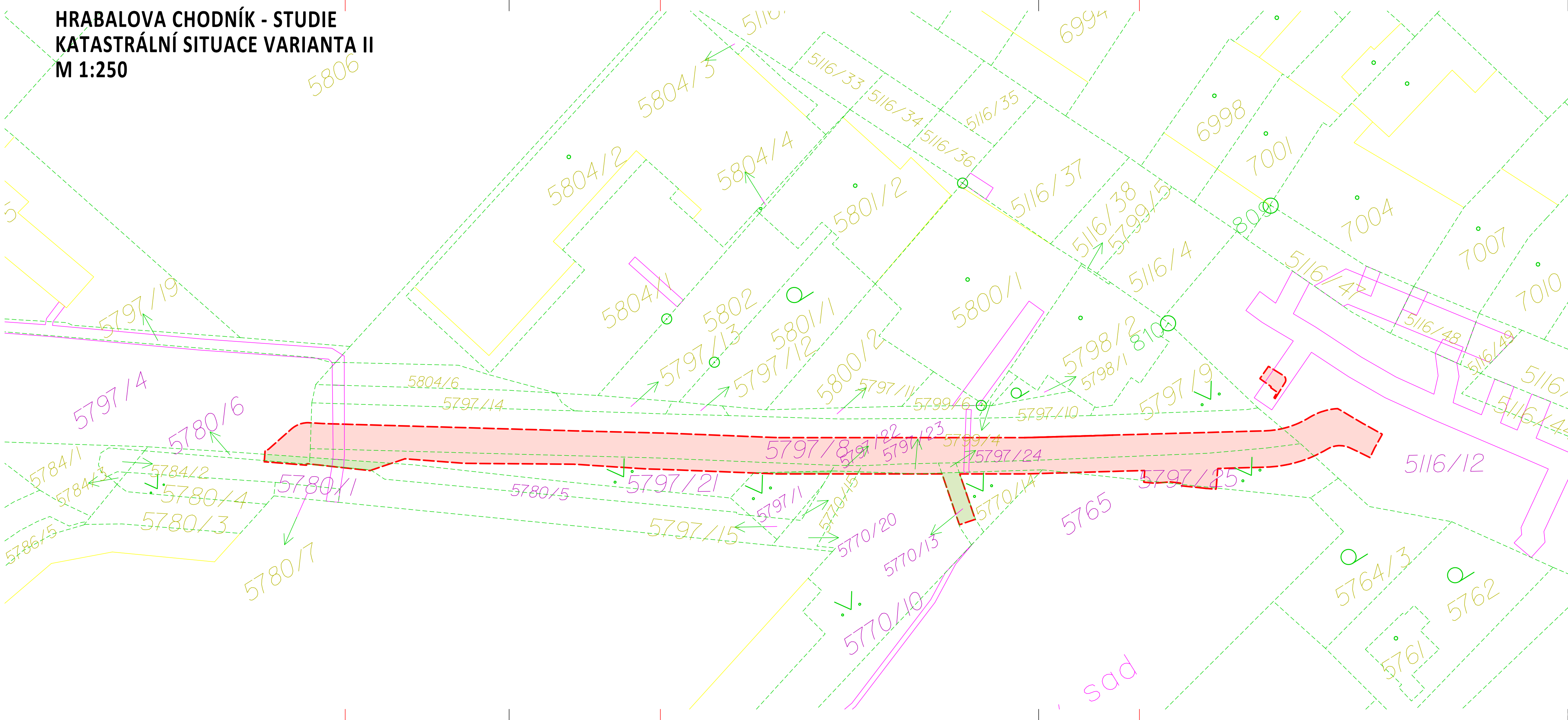
LEGENDA ZNAČENÍ

- OBVOD STAVENIŠTĚ
- HRANICE PARCEL
- 123/4 ČÍSLO DOTČENÉ PARCELY
- 123/4 ČÍSLO OSTATNÍ PARCELY

KÚ: Židenice 611115				
DOTČENÉ PARCELY				
parcels no.	list ownership	area	share	ownership
5116/12	10001	10075	31	Statutární město Brno, Dominikánské náměstí 196/1, Brno-město, 60200 Brno
5797/25	10001	95	60	Statutární město Brno, Dominikánské náměstí 196/1, Brno-město, 60200 Brno
5797/24	10001	2	2	Statutární město Brno, Dominikánské náměstí 196/1, Brno-město, 60200 Brno
5797/23	10001	7	7	Statutární město Brno, Dominikánské náměstí 196/1, Brno-město, 60200 Brno
5770/20	8333	25	1	IMOS development otevřený podílový fond1/2 Statutární město Brno, Dominikánské náměstí 196/1, Brno-město, 60200 Brno1/2 AMISTA investiční společnost, a.s., Sokolovská 700/113a, Karlín, 18600 Praha 81/2
5797/8	10001	422	233	Statutární město Brno, Dominikánské náměstí 196/1, Brno-město, 60200 Brno
5797/22	10001	2	2	Statutární město Brno, Dominikánské náměstí 196/1, Brno-město, 60200 Brno
5797/21	10001	106	51	Statutární město Brno, Dominikánské náměstí 196/1, Brno-město, 60200 Brno
5780/5	8333	59	1	IMOS development otevřený podílový fond1/2 Statutární město Brno, Dominikánské náměstí 196/1, Brno-město, 60200 Brno1/2 AMISTA investiční společnost, a.s., Sokolovská 700/113a, Karlín, 18600 Praha 81/2
5780/6	8333	9	3	IMOS development otevřený podílový fond1/2 Statutární město Brno, Dominikánské náměstí 196/1, Brno-město, 60200 Brno1/2 AMISTA investiční společnost, a.s., Sokolovská 700/113a, Karlín, 18600 Praha 81/2
5797/4	10001	826	10	Statutární město Brno, Dominikánské náměstí 196/1, Brno-město, 60200 Brno
5780/1	8333	165	1	IMOS development otevřený podílový fond1/2 Statutární město Brno, Dominikánské náměstí 196/1, Brno-město, 60200 Brno1/2 AMISTA investiční společnost, a.s., Sokolovská 700/113a, Karlín, 18600 Praha 81/2
5797/1	4982	33	2	IMOS development otevřený podílový fond AMISTA investiční společnost, a.s., Sokolovská 700/113a, Karlín, 18600 Praha 8
5770/13	8333	12	9	IMOS development otevřený podílový fond1/2 Statutární město Brno, Dominikánské náměstí 196/1, Brno-město, 60200 Brno1/2 AMISTA investiční společnost, a.s., Sokolovská 700/113a, Karlín, 18600 Praha 81/2
5770/10	8333	308	9	IMOS development otevřený podílový fond1/2 Statutární město Brno, Dominikánské náměstí 196/1, Brno-město, 60200 Brno1/2 AMISTA investiční společnost, a.s., Sokolovská 700/113a, Karlín, 18600 Praha 81/2
5770/14	8333	25	2	IMOS development otevřený podílový fond1/2 Statutární město Brno, Dominikánské náměstí 196/1, Brno-město, 60200 Brno1/2 AMISTA investiční společnost, a.s., Sokolovská 700/113a, Karlín, 18600 Praha 81/2
5765	10001	2498	2	Statutární město Brno, Dominikánské náměstí 196/1, Brno-město, 60200 Brno

VEDOUCÍ ÚDI	VEDOUCÍ PROJEKTU	VYPRACOVAL	 Brněnské komunikace	
ING. M. PERNICA	ING. P. KNEŠL	ING. V. JELÍNEK		
INVESTOR: STATUTÁRNÍ MĚSTO BRNO			DATUM	12/2023
NÁZEV AKCE:			FORMÁT	4x2A4
HRABALOVA CHODNÍK - STUDIE			STUPEŇ	STUDIE
			MĚŘÍTKO	1:250
KATASTRÁLNÍ SITUACE - VARIANTA I			Č.ARCHIVNÍ	
			ČÍSLO PARÉ	ČÍSLO VÝKRESU
				1.2a

HRABALOVA CHODNÍK - STUDIE
KATASTRÁLNÍ SITUACE VARIANTA II
M 1:250




LEGENDA PLOCH

- STATUTÁRNÍ MĚSTO BRNO
- SOUKROMÍ VLASTNÍCI
- STATUTÁRNÍ MĚSTO BRNO/SOUKROMÍ VLASTNÍCI

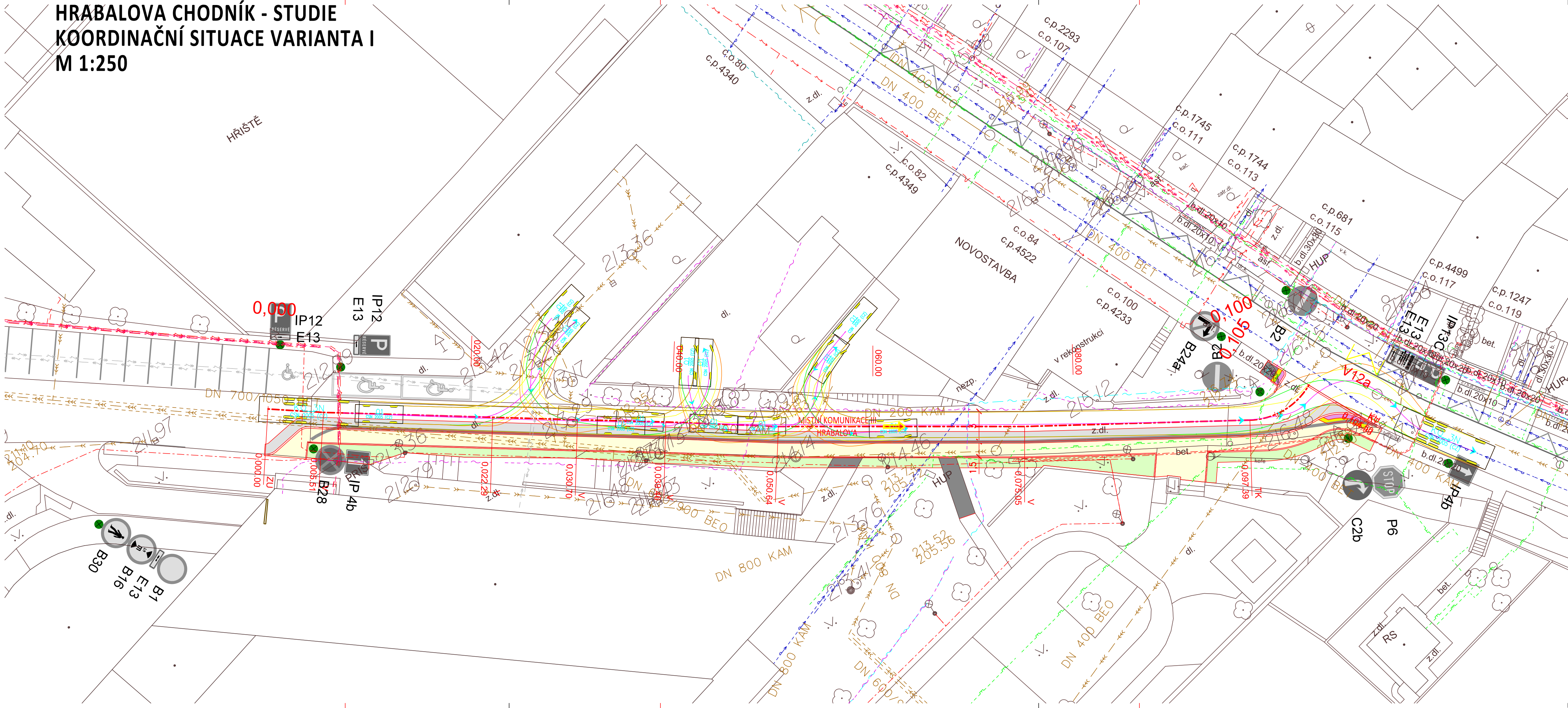
LEGENDA ZNAČENÍ

- OBVOD STAVENIŠTĚ
- HRANICE PARCEL
- 123/4 ČÍSLO DOTČENÉ PARCELY
- 123/4 ČÍSLO OSTATNÍ PARCELY

KÚ: Židenice 611115				
DOTČENÉ PARCELY				
parcels č.	list vlastnictví	výměra	záběr	vlastnické právo
5116/12	10001	10075	31	Statutární město Brno, Dominikánské náměstí 196/1, Brno-město, 60200 Brno
5797/25	10001	95	60	Statutární město Brno, Dominikánské náměstí 196/1, Brno-město, 60200 Brno
5797/24	10001	2	2	Statutární město Brno, Dominikánské náměstí 196/1, Brno-město, 60200 Brno
5797/23	10001	7	7	Statutární město Brno, Dominikánské náměstí 196/1, Brno-město, 60200 Brno
5770/20	8333	25	1	IMOS development otevřený podílový fond1/2 Statutární město Brno, Dominikánské náměstí 196/1, Brno-město, 60200 Brno1/2 AMISTA investiční společnost, a.s., Sokolovská 700/113a, Karlín, 18600 Praha 81/2
5797/8	10001	422	233	Statutární město Brno, Dominikánské náměstí 196/1, Brno-město, 60200 Brno
5797/22	10001	2	2	Statutární město Brno, Dominikánské náměstí 196/1, Brno-město, 60200 Brno
5797/21	10001	106	51	Statutární město Brno, Dominikánské náměstí 196/1, Brno-město, 60200 Brno
5780/5	8333	59	1	IMOS development otevřený podílový fond1/2 Statutární město Brno, Dominikánské náměstí 196/1, Brno-město, 60200 Brno1/2 AMISTA investiční společnost, a.s., Sokolovská 700/113a, Karlín, 18600 Praha 81/2
5780/6	8333	9	3	IMOS development otevřený podílový fond1/2 Statutární město Brno, Dominikánské náměstí 196/1, Brno-město, 60200 Brno1/2 AMISTA investiční společnost, a.s., Sokolovská 700/113a, Karlín, 18600 Praha 81/2
5797/4	10001	826	10	Statutární město Brno, Dominikánské náměstí 196/1, Brno-město, 60200 Brno
5780/1	8333	165	1	IMOS development otevřený podílový fond1/2 Statutární město Brno, Dominikánské náměstí 196/1, Brno-město, 60200 Brno1/2 AMISTA investiční společnost, a.s., Sokolovská 700/113a, Karlín, 18600 Praha 81/2
5797/1	4982	33	2	IMOS development otevřený podílový fond AMISTA investiční společnost, a.s., Sokolovská 700/113a, Karlín, 18600 Praha 8
5770/13	8333	12	9	IMOS development otevřený podílový fond1/2 Statutární město Brno, Dominikánské náměstí 196/1, Brno-město, 60200 Brno1/2 AMISTA investiční společnost, a.s., Sokolovská 700/113a, Karlín, 18600 Praha 81/2
5770/10	8333	308	9	IMOS development otevřený podílový fond1/2 Statutární město Brno, Dominikánské náměstí 196/1, Brno-město, 60200 Brno1/2 AMISTA investiční společnost, a.s., Sokolovská 700/113a, Karlín, 18600 Praha 81/2
5770/14	8333	25	2	IMOS development otevřený podílový fond1/2 Statutární město Brno, Dominikánské náměstí 196/1, Brno-město, 60200 Brno1/2 AMISTA investiční společnost, a.s., Sokolovská 700/113a, Karlín, 18600 Praha 81/2
5765	10001	2498	2	Statutární město Brno, Dominikánské náměstí 196/1, Brno-město, 60200 Brno

VEDOUCÍ ÚDI	VEDOUCÍ PROJEKTU	VYPRACOVAL	 Brněnské komunikace	
ING. M. PERNICA	ING. P. KNEŠL	ING. V. JELÍNEK		
<i>Pernica</i>	<i>Knešl</i>	<i>Jelínek</i>		
INVESTOR: STATUTÁRNÍ MĚSTO BRNO			ÚTVAR DOPRAVNÍHO INŽENÝRSTVÍ	
NÁZEV AKCE:			DATUM 12/2023	
HRABALOVA CHODNÍK - STUDIE			REVIZE	
			FORMÁT	4x2A4
			STUPEŇ	STUDIE
			MĚŘÍTKO	1:250
			Č.ARCHIVNÍ	
			ČÍSLO PARÉ	ČÍSLO VÝKRESU
NÁZEV VÝKRESU:				
KATASTRÁLNÍ SITUACE - VARIANTA II				1.2b

HRABALOVA CHODNÍK - STUDIE
KOORDINAČNÍ SITUACE VARIANTA I
M 1:250



LEGENDA PLOCH

- CHODNÍK
- PŘEDLÁŽDĚNÍ STÁV. POVRCHU VOZOVKY
- PŘEDLÁŽDĚNÍ STÁV. POVRCHU
- ZELEŇ (ohumusování a zatravnění)
- RELIÉFNÍ DLAŽBA (dl. 20x10x6 cm černá/antracit)
- LEMOVÁNÍ RELIÉFNÍ DLAŽBY


LEGENDA ZNAČENÍ

- STÁVAJÍCÍ STAV
- SILNIČNÍ OBRUBNÍK (15X25X100 cm)
- CHODNÍKOVÝ OBRUBNÍK (10X25X100 cm)
- NÁJEZDOVÝ OBRUBNÍK (15x15x100 cm)
- ROZHRANÍ PLOCH
- PŘECHODOVÝ OBRUBNÍK
- PALISÁDA / OPĚRNÁ ZEď
- SMĚR PROVOZU
- STÁVAJÍCÍ STROM

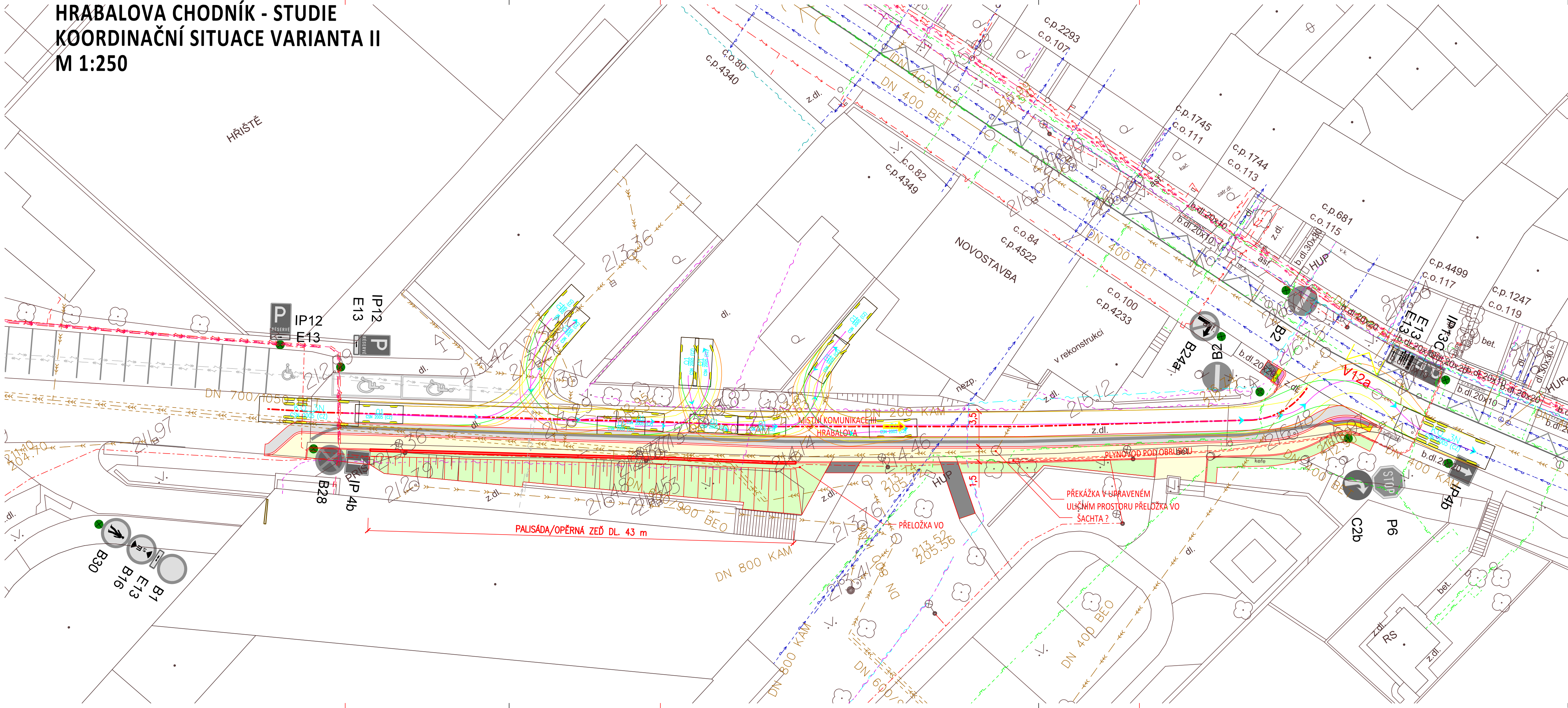
LEGENDA STÁVAJÍCÍCH INŽENÝRSKÝCH SÍTÍ

- PLYNOVOD NTL
- PLYNOVOD STL
- KANALIZACE JEDNOTNÁ BVK
- KANALIZACE DEŠŤOVÁ BVK
- VODOVOD BVK
- NN KABEL - EG.D
- VN KABEL - EG.D
- KABEL VO - TSB
- KABEL CETIN
- SDĚL. TSB
- SDĚL. UPC

POZNÁMKA:
STUDIE JE ZPRACOVÁNA NA PODKLADĚ TECHNICKÉ MAPY, KONEČNÉ TECHNICKÉ ŘEŠENÍ BUDE ZPŘESNĚNO V DALŠÍM STUPNI PD.
SÍTĚ JSOU ZAKRESLENY POUZE INFORMATIVNĚ,
PŘED ZAŘÁZENÍM STAVBY NUTNO VYTÝCIT A SKUTEČNOU POLOHU OVĚRIT RUČNÍ KOPANOU SONDOU.

VEDOUCÍ ÚDI	VEDOUCÍ PROJEKTU	VYPRACOVAL	 Brněnské komunikace
ING. M. PERNICA	ING. P. KNESL	ING. V. JELÍNEK	
<i>Pernica</i>	<i>Knesl</i>	<i>Jelínek</i>	
INVESTOR: STATUTÁRNÍ MĚSTO BRNO			ÚTVAR DOPRAVNÍHO INŽENÝRSTVÍ
NÁZEV AKCE:			DATUM 12/2023
HRABALOVA CHODNÍK - STUDIE			REVIZE
			FORMÁT
			4x2A4
			STUPEŇ
KOORDINAČNÍ SITUACE - VARIANTA I			STUDIE
			MĚŘÍTKO
			1:250
NÁZEV VÝKRESU:			Č. ARCHIVNÍ
KOORDINAČNÍ SITUACE - VARIANTA I			ČÍSLO PARÉ
			ČÍSLO VÝKRESU
			1.3a

HRABALOVA CHODNÍK - STUDIE
KOORDINAČNÍ SITUACE VARIANTA II
M 1:250



LEGENDA PLOCH

- CHODNÍK
- PŘEDLÁŽDĚNÍ STÁV. POVRCHU VOZOVKY
- PŘEDLÁŽDĚNÍ STÁV. POVRCHU
- ZELEŇ (ohumusování a zatravnění)
- RELIÉFNÍ DLAŽBA (dl. 20x10x6 cm černá/antracit)
- LEMOVÁNÍ RELIÉFNÍ DLAŽBY


LEGENDA ZNAČENÍ

- STÁVAJÍCÍ STAV
- SILNIČNÍ OBRUBNÍK (15x25x100 cm)
- CHODNÍKOVÝ OBRUBNÍK (10x25x100 cm)
- NÁJEZDOVÝ OBRUBNÍK (15x15x100 cm)
- ROZHRANÍ PLOCH
- PŘECHODOVÝ OBRUBNÍK
- PALISÁDA / OPĚRNÁ ZEĎ
- SMĚR PROVOZU
- STÁVAJÍCÍ STROM

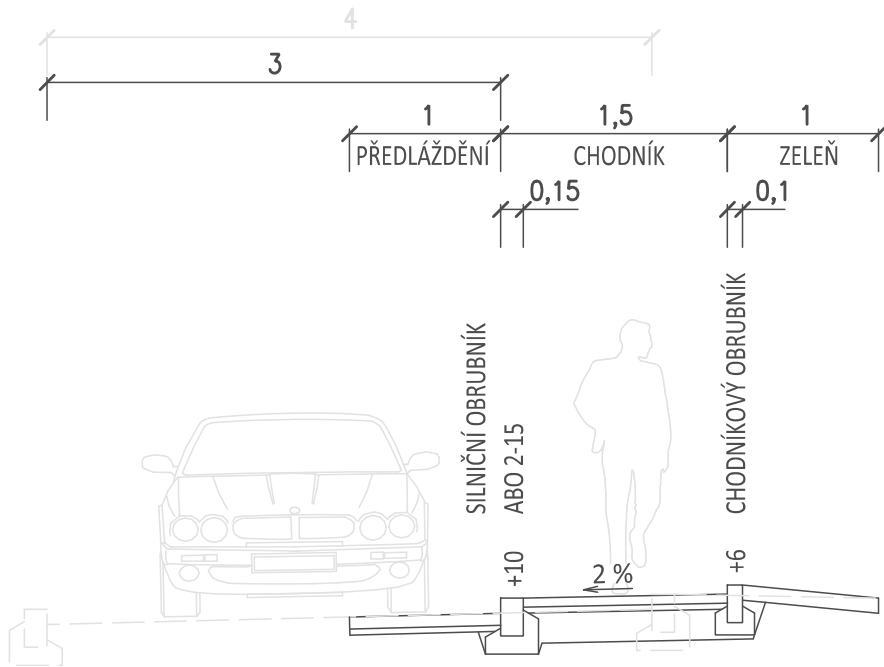
LEGENDA STÁVAJÍCÍCH INŽENÝRSKÝCH SÍTÍ

- PLYNOVOD NTL
- PLYNOVOD STL
- KANALIZACE JEDNOTNÁ BVK
- KANALIZACE DEŠŤOVÁ BVK
- VODOVOD BVK
- NN KABEL - EG.D
- VN KABEL - EG.D
- KABEL VO - TSB
- KABEL CETIN
- SDĚL. TSB
- SDĚL. UPC

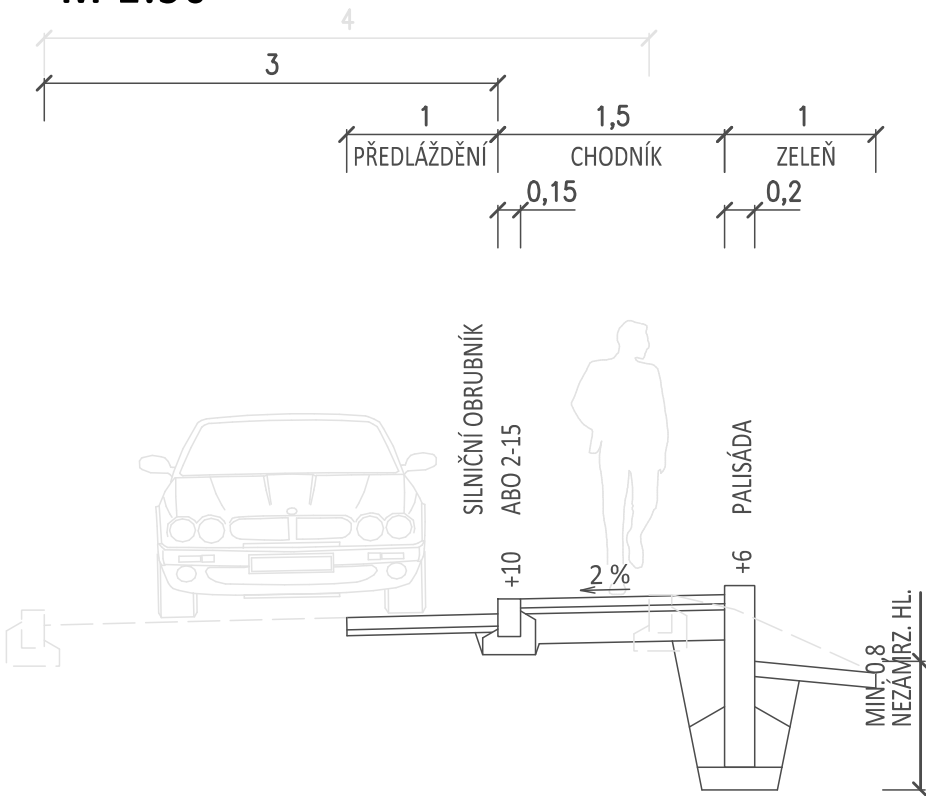
POZNÁMKA:
STUDIE JE ZPRACOVÁNA NA PODKLADĚ TECHNICKÉ MAPY, KONEČNÉ TECHNICKÉ ŘEŠENÍ BUDE ZPŘESNĚNO V DALŠÍM STUPNI PD.
SÍTĚ JSOU ZAKRESLENY POUZE INFORMATIVNĚ,
PŘED ZAŘÁZENÍM STAVBY NUTNO VYTÝCIT A SKUTEČNOU POLOHU OVĚRIT RUČNÍ KOPANOU SONDOU.

VEDOUcí ÚDI	VEDOUcí PROJEKTU	VYPRACOVAL	 Brněnské komunikace		
ING. M. PERNICA	ING. P. KNESL	ING. V. JELÍNEK			
<i>Pernica</i>	<i>Knesl</i>	<i>Jelínek</i>			
INVESTOR: STATUTÁRNÍ MĚSTO BRNO			ÚTVAR DOPRAVNÍHO INŽENÝRSTVÍ		
NÁZEV AKCE: HRABALOVA CHODNÍK - STUDIE			DATUM	12/2023	REVIZE
			FORMÁT		4x2A4
			STUPEŇ		STUDIE
			MĚŘÍTKO		1:250
			Č. ARCHIVNÍ		
NÁZEV VÝKRESU:			ČÍSLO PARÉ	ČÍSLO VÝKRESU	
KOORDINAČNÍ SITUACE - VARIANTA II				1.36	





HRABALOVA CHODNÍK - STUDIE
CHARAKTERISTICKÉ ŘEZY
M 1:50



ŘEZ S PRUDKÝM SVAHEM
M 1:50



POZNÁMKA:
SÍTĚ JSOU ZAKRESLENY POUZE INFORMATIVNĚ, VE STÁVAJÍCÍ POLOZE S PŘEDPOKLÁDANÝM (NEOVĚŘENÝM) KRYTÍM.
PŘED ZAHÁJENÍM STAVBY NUTNO VYTÝČIT A SKUTEČNOU POLOHU OVĚŘIT RUČNÍ KOPANOU SONDOU.

VEDOUCÍ ÚDI	VEDOUCÍ PROJEKTU	VYPRACOVAL	 Brněnské komunikace	
ING. M. PERNICA	ING. P. KNESL	ING. V. JELÍNEK		
			ÚTVAR DOPRAVNÍHO INŽENÝRSTVÍ	
INVESTOR: STATUTÁRNÍ MĚSTO BRNO			DATUM	12/2023
NÁZEV AKCE: HRABALOVA CHODNÍK - STUDIE			REVIZE	
			FORMÁT	3xA4
			STUPEŇ	STUDIE
			MĚŘÍTKO	1:50
NÁZEV VÝKRESU: CHARAKTERISTICKÉ ŘEZY			Č.ARCHIVNÍ	
			ČÍSLO PARÉ	ČÍSLO VÝKRESU 1.4